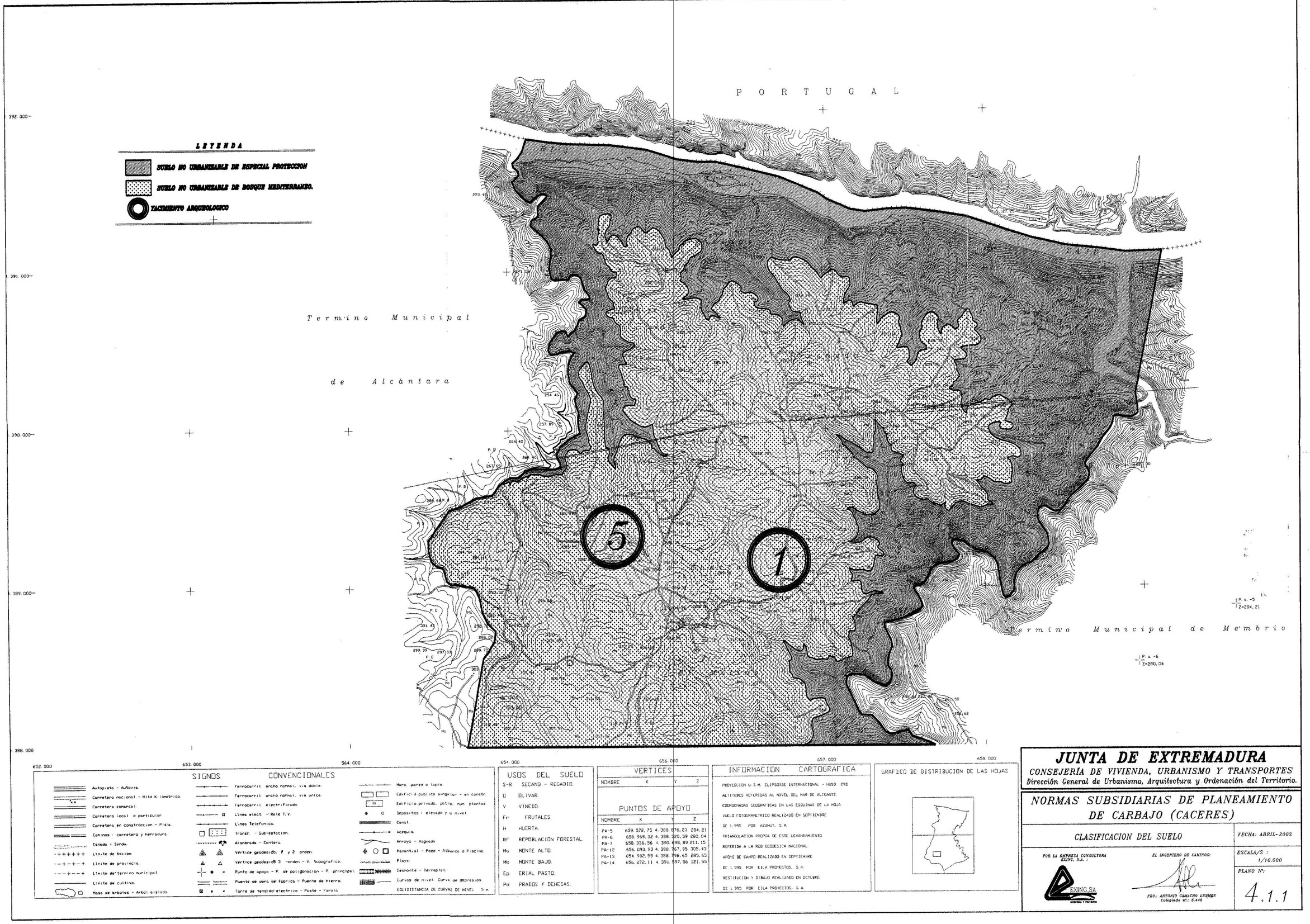
LEYENDA
SUELO NO URBANIZABLE DE ESPECIAL PROTECCION
SUELO NO URBANIZABLE DE BOSQUE MEDITERRANEO.
YACIMIENTO ARQUEOLOGICO
P O R T U G A L
Termino Municipal de Alcàntara
Termino Municipal de Membrio
5
1
392.000
391.000
390.000
389.000
388.000
652.000
653.000
564.000
654.000
656.000
657.000
658.000
SIGNOS CONVENCIONALES
Autopista - Autovia.
Carretera nacional - Hito K-lometrico.
Carretera comarcal.
Carretera local o particular
Carretera en construccion - Pista.
Caminos: carretera y herradura.
Canada - Senda.
Linite de Nacion.
Linite de provincia.
Linite de termino municipal.
Linite de cultivo.
Masa de arboles - Arbol aislado.
Ferrocarril ancho normal, via doble.
Ferrocarril ancho normal, via unica.
Ferrocarril electrificado.
Linea elect. - Rele T.V.
Linea Telefonica.
Transf. - Sub-estacion.
Alambrada - Cantera.
Vertice geodesico. 1ª y 2ª orden.
Vertice geodesico 3ª -orden - V. topografico.
Punto de apoyo - P. de poligonacion - P. principal.
Puente de obra de fabrica - Puente de hierro.
Torre de tendido electrico - Poste - Farola
Muro, pared o tapia.
Edificio publico singular - en constr.
Edificio privado, patio, nun plantas.
Depositos: elevado y a nivel
Canal.
Acequia.
Arroyo - Vaguada
Manantial - Pozo - Alberca o Piscina.
Playa.
Desmonte - Terraplen.
Curvas de nivel. Curva de depresion
EQUIDISTANCIA DE CURVAS DE NIVEL 5 m.
USOS DEL SUELO
S-R SECANO - REGADIO.
O OLIVAR.
V VINEDO.
Fr FRUTALES.
H HUERTA.
RF REPOBLACION FORESTAL.
Mo. MONTE ALTO.
Mb MONTE BAJO.
Ep ERIAL PASTO.
Pd PRADOS Y DEHESAS.
VERTICES
NOMBRE X Y Z
PUNTOS DE APOYO
NOMBRE X Y Z
PA-5 659.572.75 4.388.876.23 284.21
PA-6 658.969.32 4.388.320.39 280.04
PA-7 658.336.56 4.390.498.89 211.15
PA-12 656.093.93 4.388.767.95 305.43
PA-13 654.982.59 4.388.798.65 285.65
PA-14 656.272.11 4.391.597.56 121.55
INFORMACION CARTOGRAFICA
PROYECCION U.T.M. ELIPSOIDE INTERNACIONAL - HUSO 29S
ALTITUDES REFERIDAS AL NIVEL DEL MAR DE ALICANTE.
COORDENADAS GEOGRAFICAS EN LAS ESQUINAS DE LA HOJA
VUELO FOTOGRAMETRICO REALIZADO EN SEPTIEMBRE
DE 1.995 POR AZIMUT, S.A.
TRIANGULACION PROPIA DE ESTE LEVANTAMIENTO
REFERIDA A LA RED GEODESICA NACIONAL
APOYO DE CAMPO REALIZADO EN SEPTIEMBRE
DE 1.995 POR EILA PROYECTOS, S.A.
RESTITUCION Y DIBUJO REALIZADO EN OCTUBRE
DE 1.995 POR EILA PROYECTOS, S.A.
GRAFICO DE DISTRIBUCION DE LAS HOJAS
JUNTA DE EXTREMADURA
CONSEJERÍA DE VIVIENDA, URBANISMO Y TRANSPORTES
Dirección General de Urbanismo, Arquitectura y Ordenación del Territorio.
NORMAS SUBSIDIARIAS DE PLANEAMIENTO DE CARBAJO (CACERES)
CLASIFICACION DEL SUELO
FECHA: ABRIL-2003
POR LA EMPRESA CONSULTORA EXING, S.A.:
EXING SA
EL INGENIERO DE CAMINOS:
FDO.: ANTONIO CAMACHO LESMES
Colegiado nº.: 6.446
ESCALA/S: 1/10.000
PLANO Nº:
4.1.1

Proviene de 'NNSS.M-003' (A.D. 09/12/2010)

655 000

USOS DEL SUELO

S-R	SECANO - REGADIO.
O	OLIVAR.
V	VINEDO.
Fr	FRUTALES.
H	HUERTA.
RF	REPOBLACION FORESTAL.
Ms	MONTE ALTO.
Mb	MONTE BAJO.
Ep	ERIAL PASTO.
Pd	PRADOS Y DEHESAS.

656 000

VERTICES

NOMBRE	X	Y	Z

PUNTOS DE APOYO

NOMBRE	X	Y	Z
PA-2	659.306,28	4.386.636,45	281,24
PA-4	658.626,20	4.383.621,95	312,14
PA-8	654.643,42	4.385.617,25	358,68
PA-9	655.543,60	4.385.560,50	388,71
PA-21	654.924,50	4.385.904,68	388,70
PA-23	655.189,55	4.385.076,57	348,25

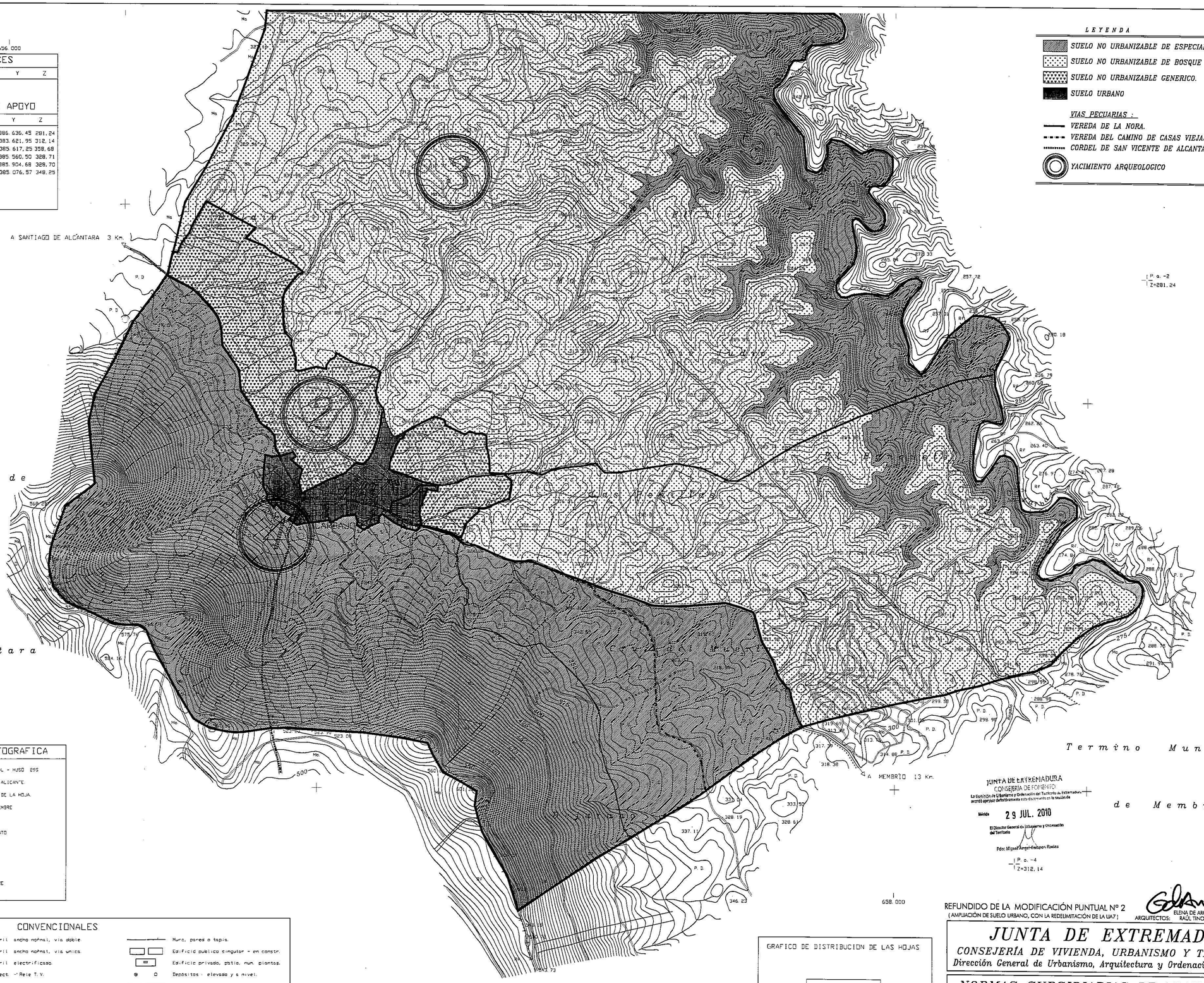

LEYENDA

- SUELO NO URBANIZABLE DE ESPECIAL PROTECCION.
- SUELO NO URBANIZABLE DE BOSQUE MEDITERRANEO.
- SUELO NO URBANIZABLE GENERICO.
- SUELO URBANO

VIAS PECUARIAS :

- VEREDA DE LA NORA.
- VEREDA DEL CAMINO DE CASAS VIEJAS
- CORDEL DE SAN VICENTE DE ALCANTARA A CARBAJO

YACIMIENTO ARQUEOLOGICO

INFORMACION CARTOGRAFICA

PROYECCION U T M ELIPSOIDE INTERNACIONAL - HUSO 29S

ALTITUDES REFERIDAS AL NIVEL DEL MAR DE ALICANTE

COORDENADAS GEOGRAFICAS EN LAS ESQUINAS DE LA HOJA.

VUELO FOTOGRAMETRICO REALIZADO EN SEPTIEMBRE

DE 1.995 POR AZIMUT, S.A.

TRIANGULACION PROPIA DE ESTE LEVANTAMIENTO

REFERIDA A LA RED GEODESICA NACIONAL.

APOYO DE CAMPO REALIZADO EN SEPTIEMBRE

DE 1.995 POR EILA PROYECTOS, S.A.

RESTITUCION Y DIBUJO REALIZADO EN OCTUBRE

DE 1.995 POR EILA PROYECTOS, S.A.

SIGNOS CONVENCIONALES

- Autopista - Autovia.
- Carretera nacional - Hito Kilometrico.
- Carretera comarcal.
- Carretera local o particular
- Carretera en construccion - Pista.
- Caminos : carretera y herradura.
- Cañada - Senda.
- Limite de Nacion.
- Limite de provincia.
- Limite de termino municipal.
- Limite de cultivo.
- Masa de arboles - Arbol aislado.
- Ferrocarril ancho normal, via doble.
- Ferrocarril ancho normal, via unica.
- Ferrocarril electrificado.
- Linea elect. - Reje T.V.
- Linea Telefonica.
- Transf. - Sub-estacion.
- Alambrado - Cantero.
- Vertice geodesico, 1 y 2 orden.
- Vertice geodesico 3 -orden - V. topografico.
- Punto de apoyo - P. de poligonacion - P. principal.
- Puente de obra de fabrica - Puente de hierro.
- Torre de tension electrica - Poste - Farola
- Muro, pared o tapia.
- Edificio publico singular - en constr.
- Edificio privado, patio, num. plantas.
- Depositos : elevado y a nivel.
- Canal.
- Acequia
- Arroyo - Vaguada
- Manantial - Pozo - Alberca o Piscina.
- Playa.
- Desmonte - Terraplen.
- Curvas de nivel. Curva de depresion.
- EQUIDISTANCIA DE CURVAS DE NIVEL 5 m.

GRAFICO DE DISTRIBUCION DE LAS HOJAS

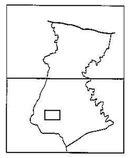

JUNTA DE EXTREMADURA
CONSEJERIA DE FOMENTO
La Comisión de Urbanismo y Ordenación del Territorio de Extremadura, acordó aprobar definitivamente este documento en la sesión de
Mérida 29 JUL. 2010
El Director General de Urbanismo y Ordenación del Territorio
Fdo: Miguel Angel Gallardo Rodas

REFUNDIDO DE LA MODIFICACIÓN PUNTUAL Nº 2
[AMPLIACIÓN DE SUELO URBANO, CON LA REDELIMITACIÓN DE LA UA7]

ARQUITECTOS: ELENA DE ARCOS ESGUEVILLA, RAÚL TINOCO CAMACHO — JULIO-2008

JUNTA DE EXTREMADURA

CONSEJERÍA DE VIVIENDA, URBANISMO Y TRANSPORTES

Dirección General de Urbanismo, Arquitectura y Ordenación del Territorio.

NORMAS SUBSIDIARIAS DE PLANEAMIENTO DE CARBAJO (CACERES)

CLASIFICACION DEL SUELO

FECHA: ABRIL-2003

POR LA EMPRESA CONSULTORA EXING, S.A. :

EXING SA INGENIERIA Y PROYECTOS

EL INGENIERO DE CAMINOS:

FDO.: ANTONIO CAMACHO LESMES
Colegiado nº: 5.448

ESCALA/S : 1/10.000

PLANO Nº: 4.1.2